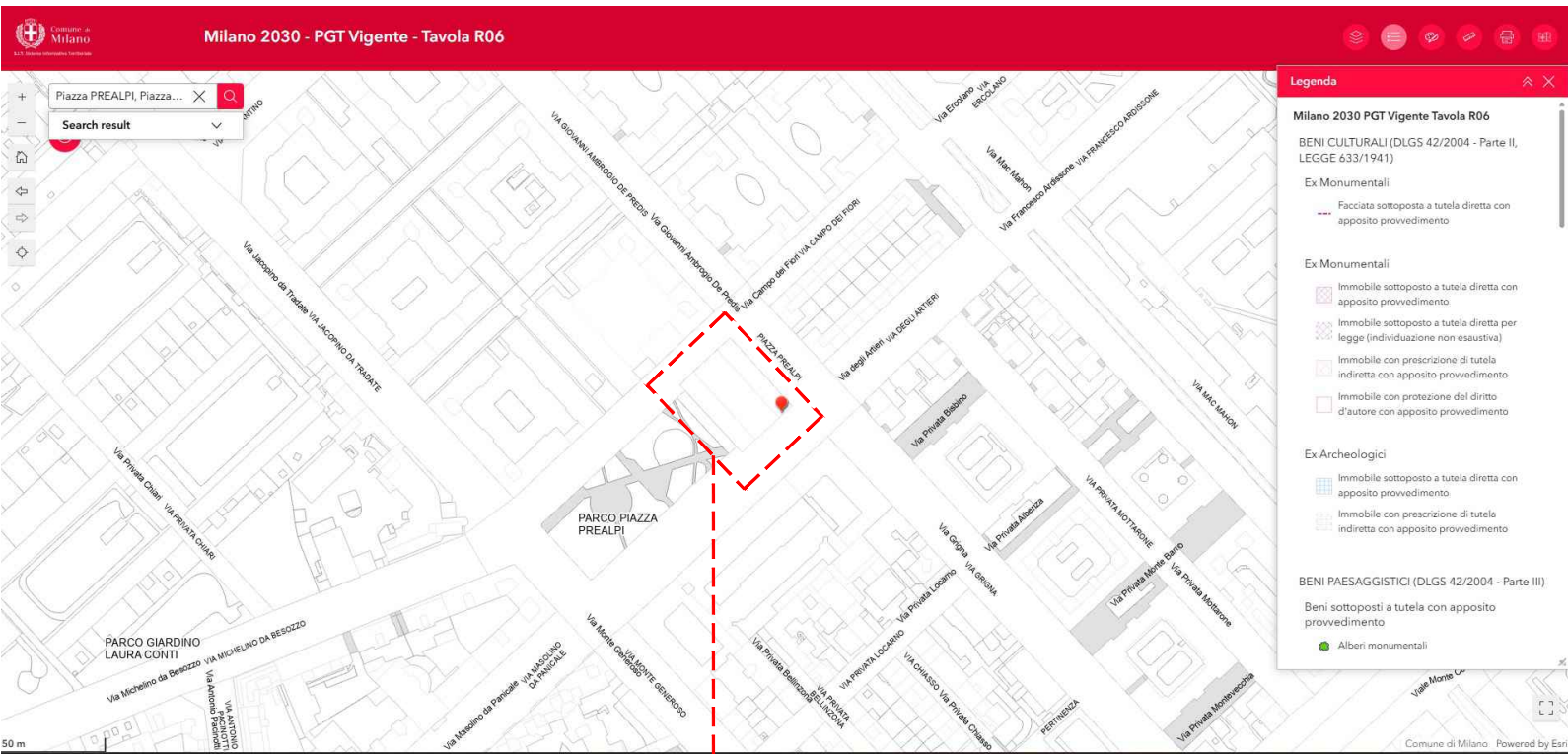


PR_Tavola R01 Fattibilità geologica e idraulica

Are a oggetto di intervento - Piazza Prealpi 1

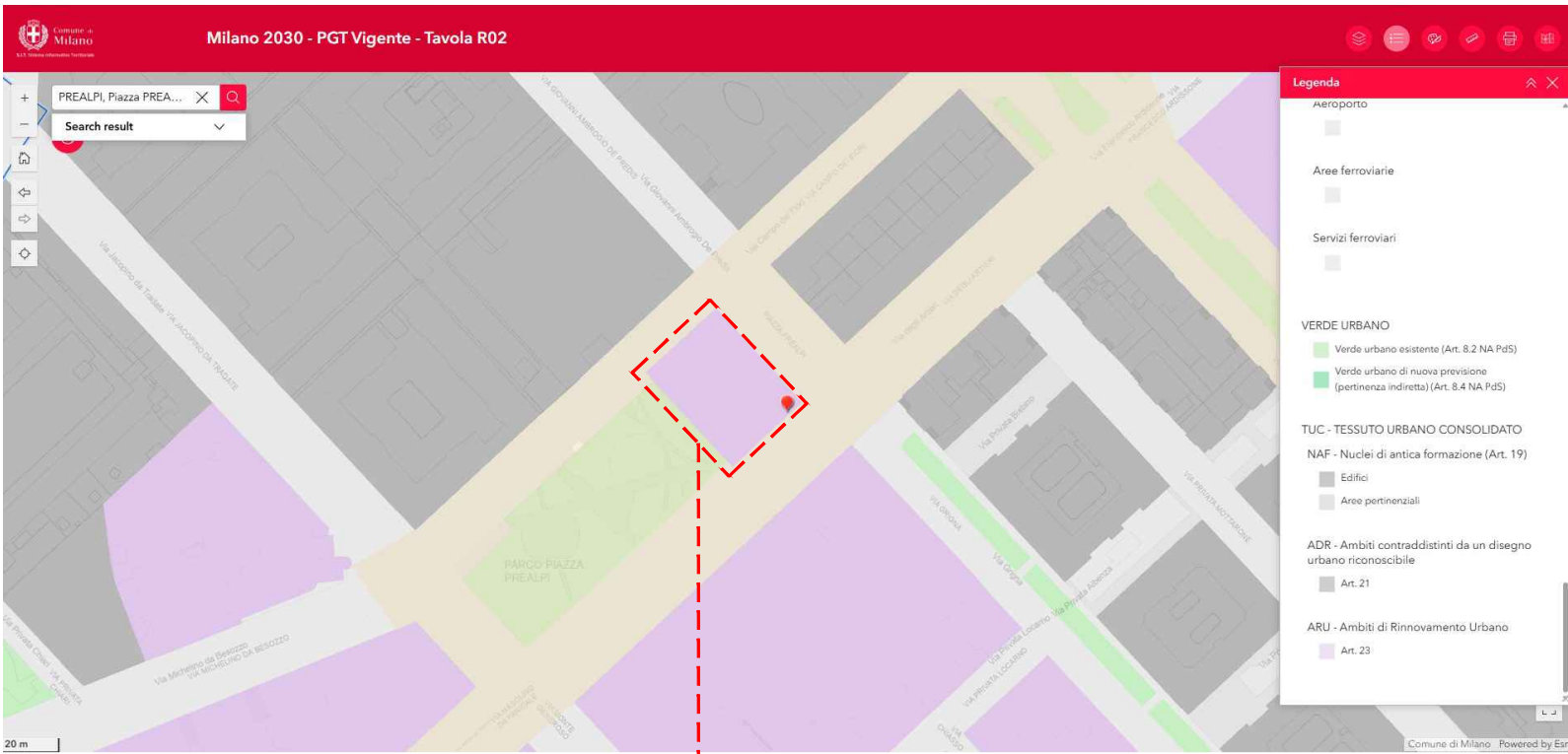


PR_Tavola R06 Vincoli di tutela e salvaguardia

Are a oggetto di intervento - Piazza Prealpi 1

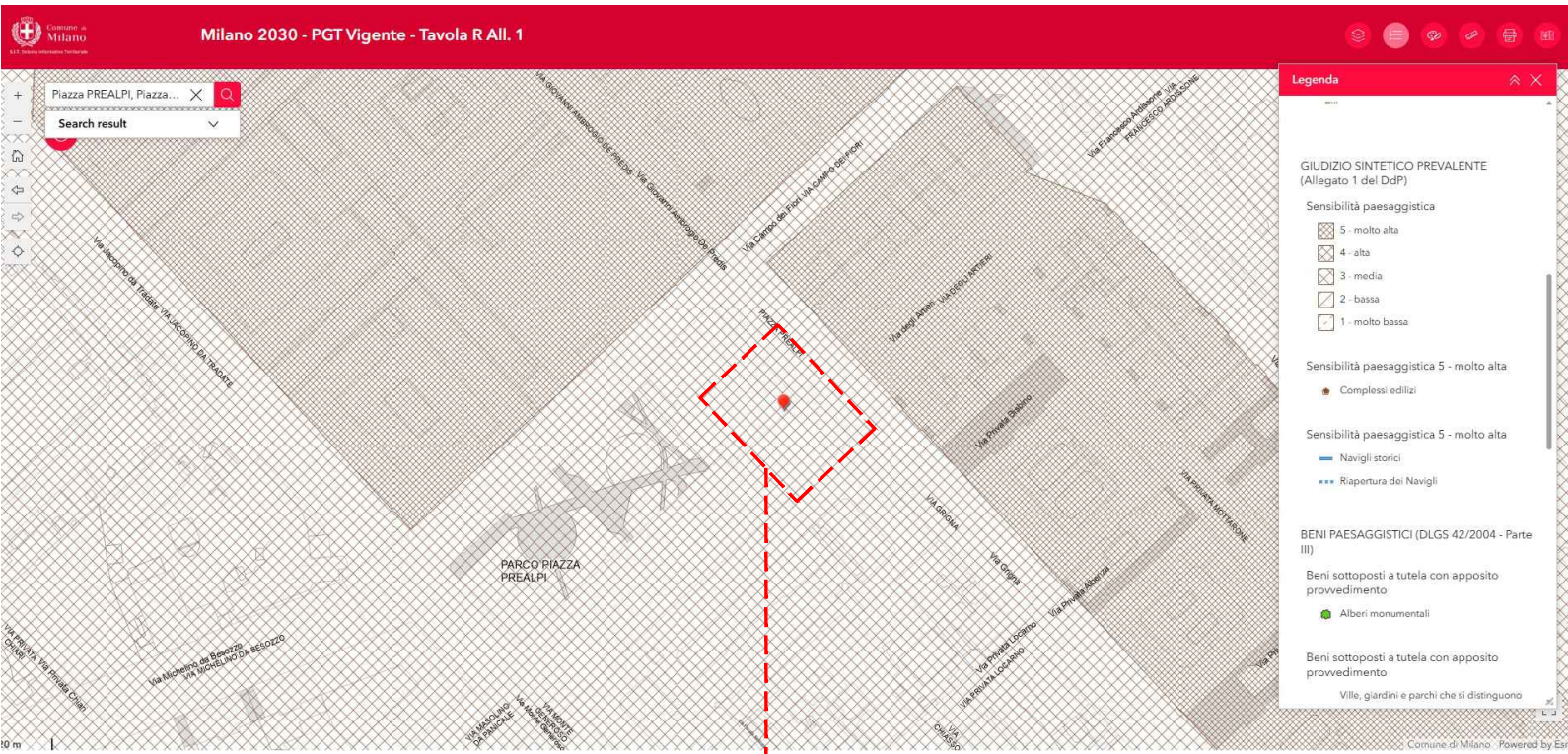


Are a oggetto di intervento - Piazza Prealpi 1



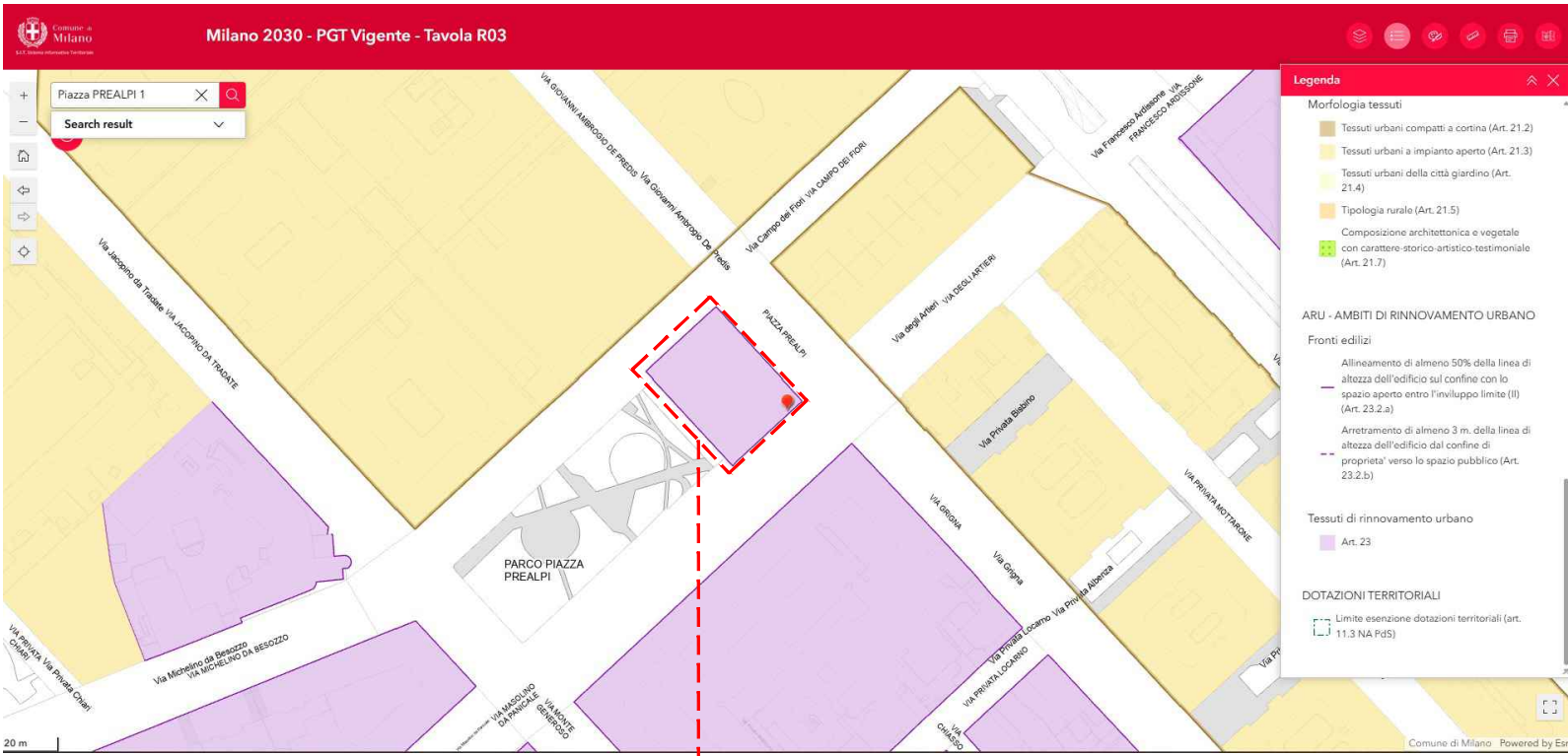
PR_Tavola R02 Indicazioni urbanistiche

Are a oggetto di intervento - Piazza Prealpi 1



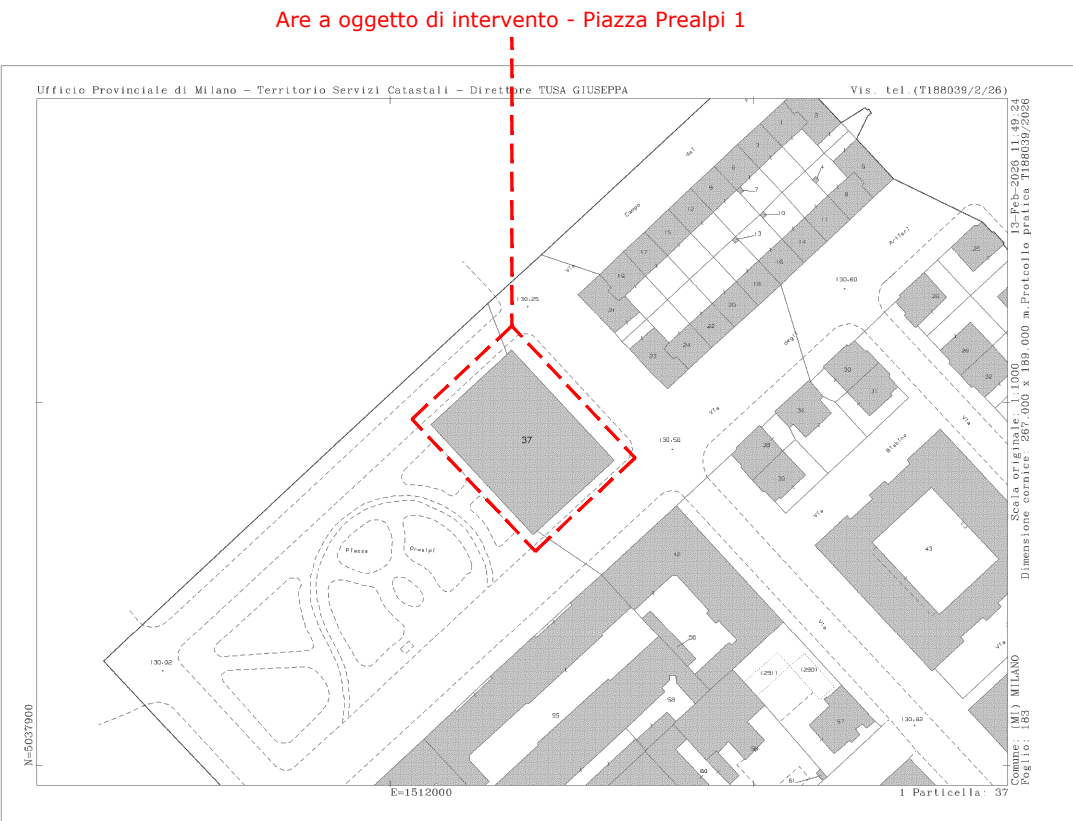
PR_All1 Carta della sensibilità paesaggistica dei luoghi

Are a oggetto di intervento - Piazza Prealpi 1



PR_Tavola R03 Indicazioni morfologiche

Are a oggetto di intervento - Piazza Prealpi 1



ESTRATTO DI MAPPA AREA OGGETTO DI INTERVENTO - FOGLIO 183 MAP.37

a	gg/mm/aa	---	---	---
---	----------	-----	-----	-----

Rev.	Data	Date	Descrizione	Description	Dis.	C.
------	------	------	-------------	-------------	------	----

DESIGN TO USERS
viale San Michele del Carso 10
I-20144 Milano

Committente *Client*
SO.GE.M.I. - S.P.A.
Via Cesare Lombroso 54
20137 - Milano

Progetto *Project*
PE - D.lgs. n. 36/2023 - Intervento di riqualificazione edilizia
Mercato Comunale di Piazza Prealpi 1
20155 - Milano

Fase <i>Stage</i>	Commessa <i>Job</i>
PE	544-2

Progettista
Arch. Jacopo Della Fontana
D2U - Design to users

Progetto impianti meccanici/idrici
Per.Ind. Giovanni Bonacina
B.M. ENERGY srl

Progetto impianti elettrici
Per.Ind. Andrea Marco Fedrigo
Via P. Ghidoli, 3/D - Vittuone MI -

Progetto strutture
Ing. Pierangelo Nozza Bielli
Via Umberto Giordano 3/b - Cologno Monzese - MI -

Scala <i>Scale</i>	Data emissione <i>Date issue</i>	Disegnato <i>Drawn</i>	Controllato <i>Checked</i>
	15/04/2026	FC	JDF

Oggetto *Object*
Mappe urbanistiche
Architettonico

Emesso per *Issued for*
SO.GE.M.I.-S.P.A. 544 2 PE A 01

Nome file *File name*

Titolo <i>Title</i>	Tav. N° <i>Dwg. N°</i>	Rev. N°	Data <i>Rev.</i>
Analisi urbanistica stato di fatto	PE A 01	-	